

RAPORT

o STANIE GMINY ROKIETNICA
w 2023 roku


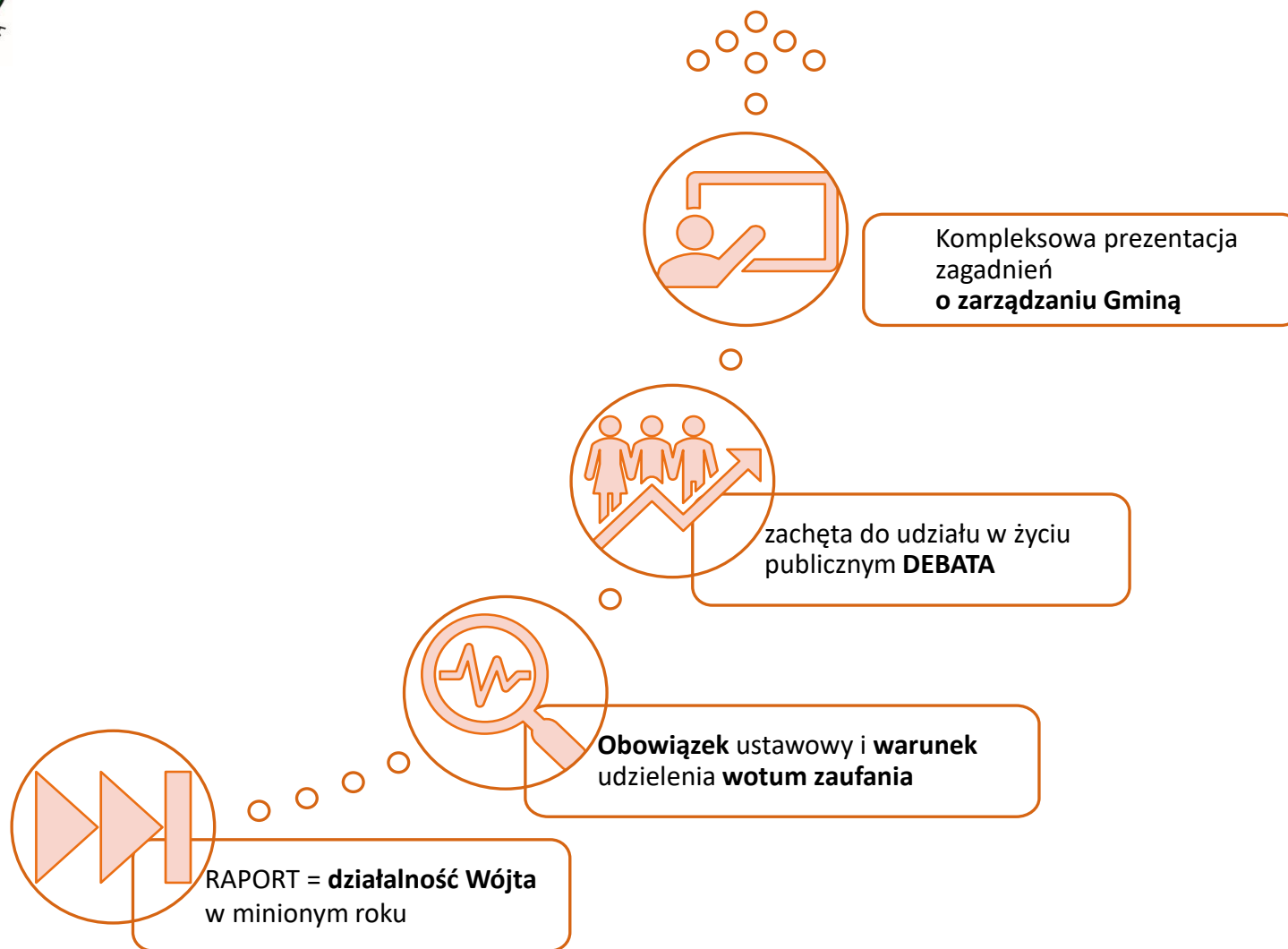


ROKIETNICA

24 CZERWCA 2024 roku




RAPORT o stanie gminy: PRZEDSTAWIENIE SPRAW Gminy w minionym roku

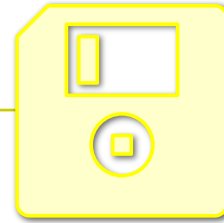





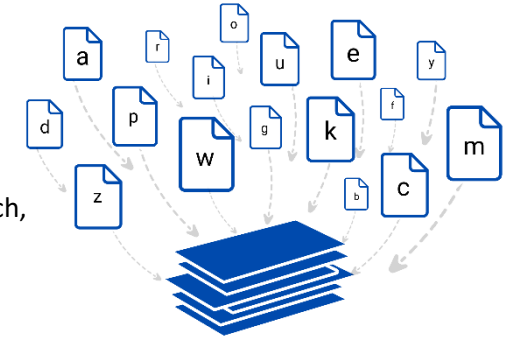
ZAWARTOŚĆ I METODA OPRACOWANIA



opracowanie autorskie;
informacje, zestawienia,
analizy, porównania, wykresy,
grafiki, zdjęcia




dane z zasobów UG,
jednostek organizacyjnych,
spółek gminnych



=> uwarunkowania
wewnętrzne i zewnętrzne,
=> benchmarking,
=> dane GUS, w tym m.in:

- Statystyczne Vademecum Samorządowca
- System Monitorowania Usług Publicznych



II części:

1. Programowa

=> plany, strategie, programy,
porozumienia

2. Analityczna

=> konkretne działania
i decyzje,
=> 10 rozdziałów,
=> 53 podrozdziały
=> 305 stron,
=> aktywny spis treści,
BIP





RAPORT O STANIE GMINY w 2023 r. – kluczowe aspekty





GMINA ROKIETNICA – informacje ogólne

jedna z 17 gmin powiatu poznańskiego



członek Stowarzyszenia Metropolia Poznań



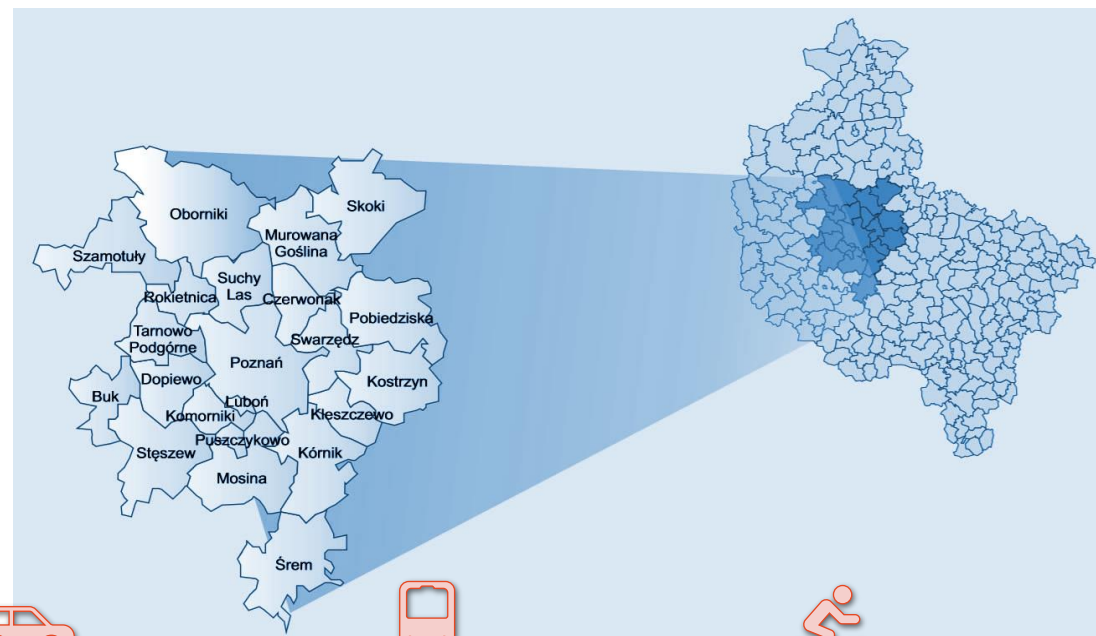
sąsiedzi: Szamotuły, Oborniki, Suchy Las, Miasto Poznań, Tarnowo Podgórne, Kaźmierz



ważne szlaki komunikacyjne: drogowe i kolejowe



bezpośrednie sąsiedztwo Miasta Poznania



UKŁAD DROGOWY:

- **drogi krajowe:**
 - S11 o długości 9,372 km;
- **drogi wojewódzkie:**
 - DW 184 o długości 7,256 km;
- **drogi powiatowe:**
 - 11 dróg o łącznej długości 32,021 km;
- **drogi gminne:**
 - łączna długość - ok.269,7 km (95 km - nawierzchnia twarda; 73,5 km - nawierzchnia ulepszona; 101,2 km - nawierzchnia gruntowa).



UKŁAD KOLEJOWY:

- **magistrala kolejowa nr 351 Poznań – Szczecin**, podlegająca pod strukturę PKP Polskie Linie Kolejowe S.A.
- długość na terenie gminy ok. 8,5 km.;
- jest to linia dwutorowa, zelektryfikowana.



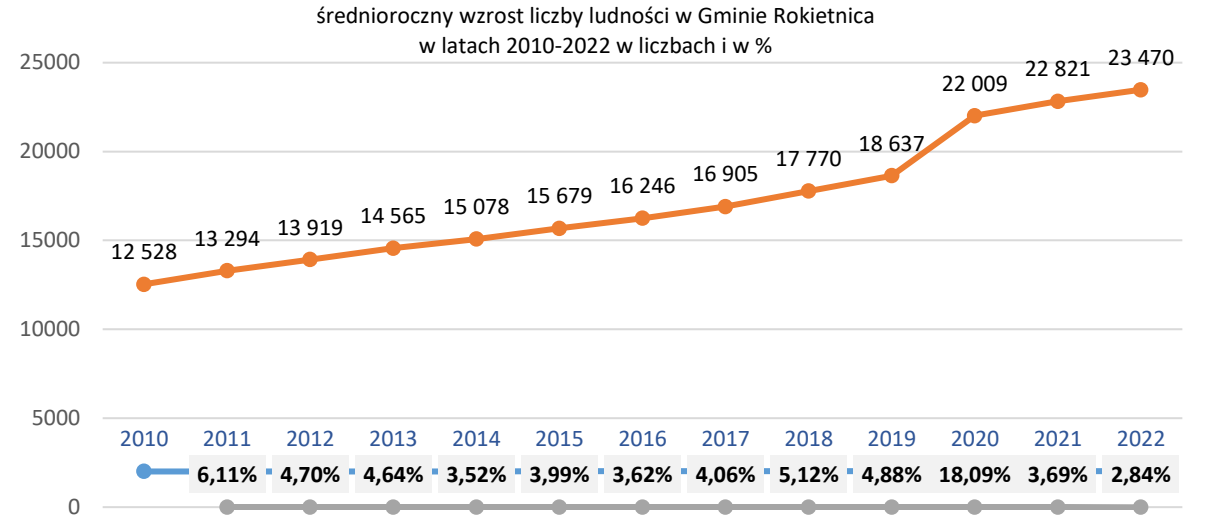
ŚCIEŻKI ROWEROWE:

- dane GUS na k. 2022 r.: **długość ścieżek rowerowych w Gminie => 11,8 km w tym:**
 - pod zarządem gminy: 2,6 km;
 - pod zarządem starostwa: 5,0 km;
 - pod zarządem urzędu marszałkowskiego: 4,2 km;
- na 10 tys. ludności przypada 5,03 km.



GMINA ROKIETNICA w 2023 r. - Mieszkańcy

	GUS – dane na 31.12. 2022r. 23.470
	MELDUNEK - dane na 31.12.2023 20.559
	ŚMIECI – deklaracje dane na 31.12.2023 22.909



☛ **systematyczny wzrost liczby ludności:**

↖ średnio o 935 osób rocznie dla lat 2010-2021;

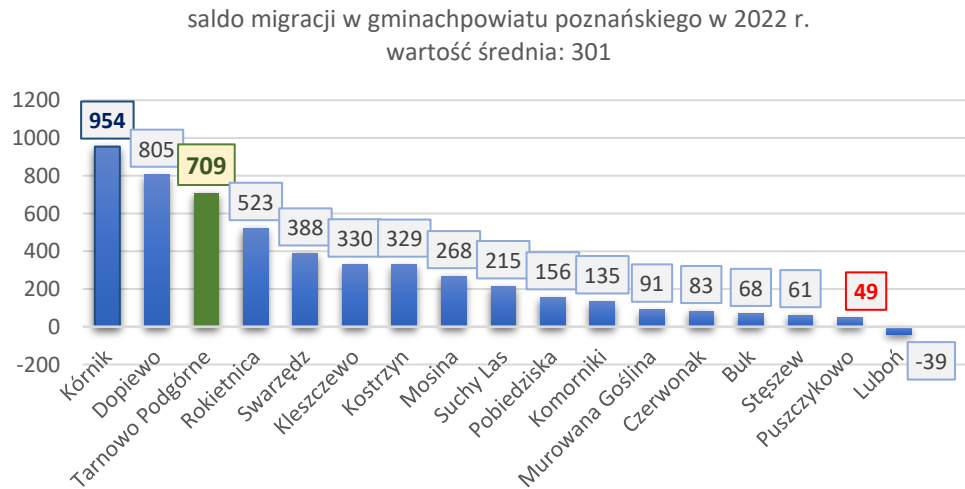
↻ koniec 2022 – spadek do 649

☛ **Dodatnie saldo migracji:**

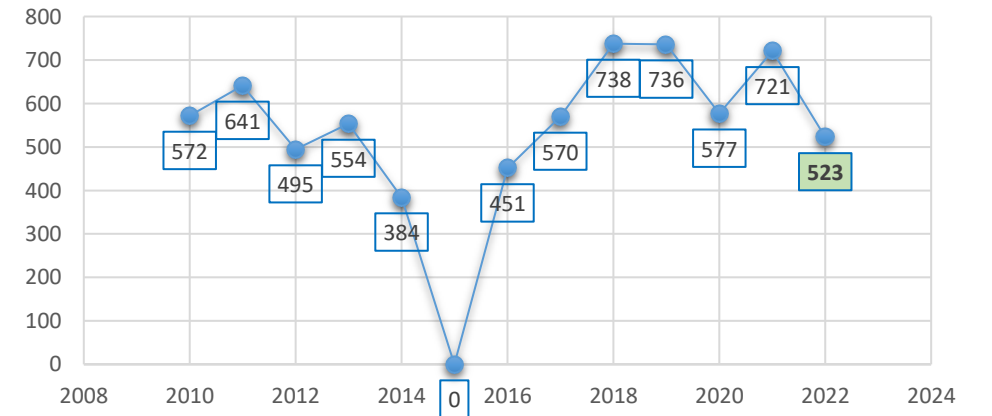
4 lokata w powiecie poznańskim;

☛ **Liczba ludności:**

9 lokata w skali powiatu;



saldo migracji ogółem w Gminie Rokietnica w latach 2010-2022





GMINA ROKIETNICA – wskaźniki demograficzne

TRENDY:



Gmina ludzi MŁODYCH

- mieszkańcy w wieku 0 -17 lat =>26,5%
- mieszkańcy w wieku 10-19 lat =>13,4%

Dodatni przyrost naturalny

- po spadku w 2020 r. (114) i w 2021 r. (102),
- **2022 r. => wyraźny wzrost do 147**

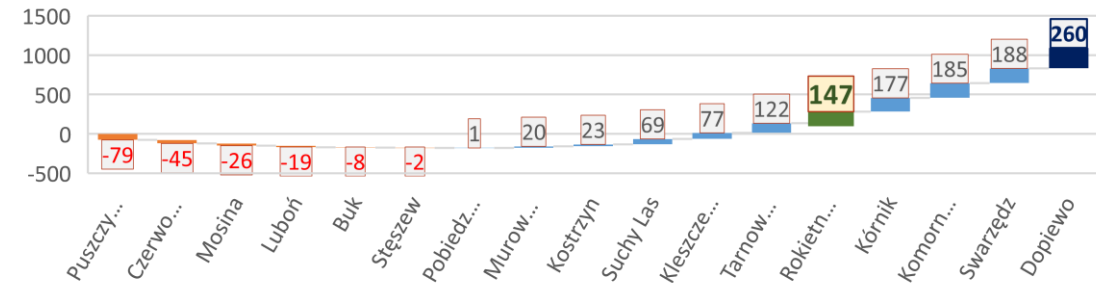


Korzystny wskaźnik obciążenia demograficznego:

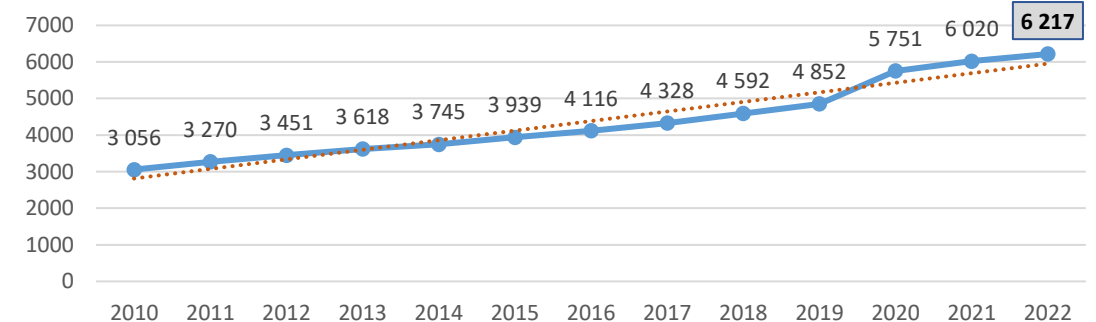
ilość osób w wieku poprodukcyjnym na 100 osób w wieku produkcyjnym

- **Gmina Rokietnica => 21,3**
- **Wielkopolska => 36,1!**
- **Polska =>39!**

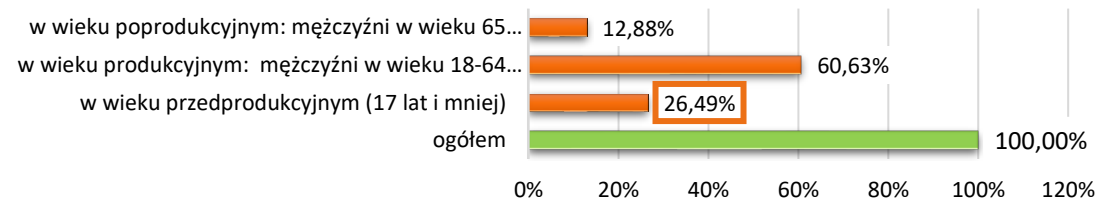
przyrost naturalny w Gminach powiatu poznańskiego w 2022 r.
wartość średnia: 64



ludność w wieku 0-17 lat w Gminie Rokietnica w latach 2010 - 2022



% udział ludności w wieku przedprodukcyjnym, produkcyjnym i poprodukcyjnym w liczbie ludności ogółem





zadania oświatowe



NOWOCZESNA BAZA OŚWIATOWA

- SP: Rokietnica, Napachanie, Cerekwica
- 3-krotny wniosek o rozbudowę SP Rokietnica (Skrzydło pasji) - odrzucony
- Przedszkola: Napachanie, Mrowino, „Bajeczka” Rokietnica:
 - => **uzyskane dofinansowanie na modernizację**

LICZBA DZIECI OBJĘTYCH SYSTEMEM

• PRZEDSZKOLA

- => 1355 (gminne, pozostałe publiczne i niepubliczne) ;

• SZKOŁY PODSTAWOWE (Rokietnica, Cerekwica, Napachanie, SP w Kierzu):

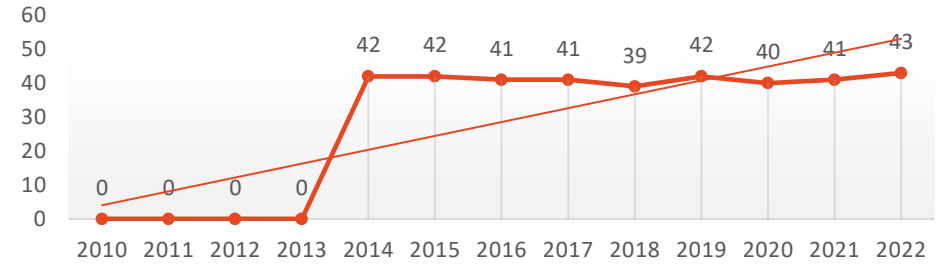
- => 2433



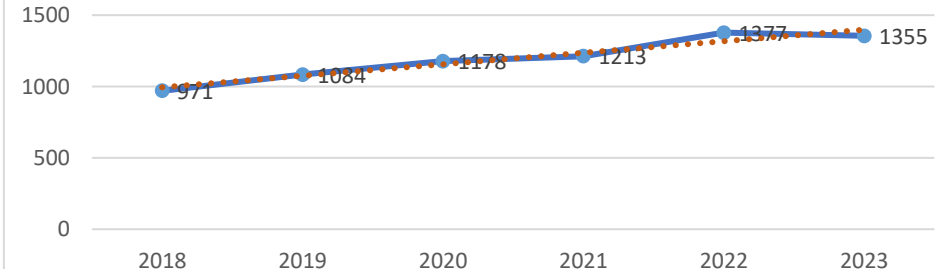
TRENDY w 2023:

- k. 2022 => wzrost wskaźnika liczby dzieci w wieku 2-5 lat na 1000 mieszkańców z 41 na 43;
- => spadek liczby uczniów w szkołach podstawowych z 2465 na 2443:
 - SP Rokietnica z 1433 na 1431;
 - SP Napachanie: z 268 na 262;
 - SP w Kierzu: z 327 na 312;
- => jedyny wzrost liczby uczniów: SP Cerekwica z 437 na 438;
- => **wydatki bieżące na zadania oświatowe: 54% wszystkich wydatków bieżących Gminy (ponad 55,8 mln zł!)**
- => **wzrost poziomu dysproporcji ponoszonych kosztów w stosunku do otrzymywanej subwencji oświatowej (ponad 12,6 mln zł!)**

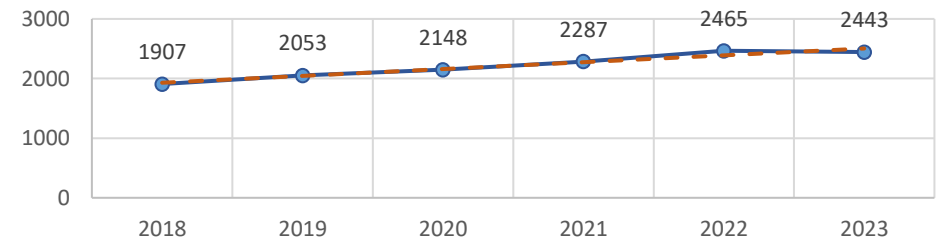
porównanie wskaźnika liczby dzieci w wieku 2-5 lat na 1000 mieszkańców w latach 2014-2022



liczba przedszkolaków w przedszkolach gminnych oraz przedszkolach publicznych i niepublicznych łącznie w latach 2018-2023



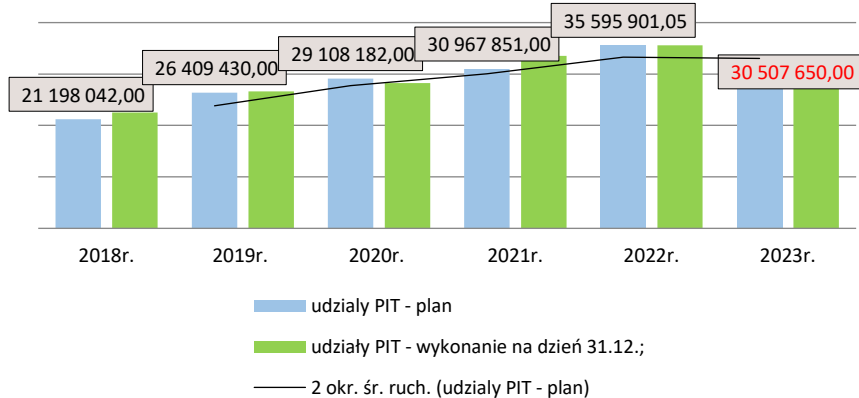
łącna liczba uczniów w szkołach podstawowych w latach 2018-2023 (z SP w Kierzu)



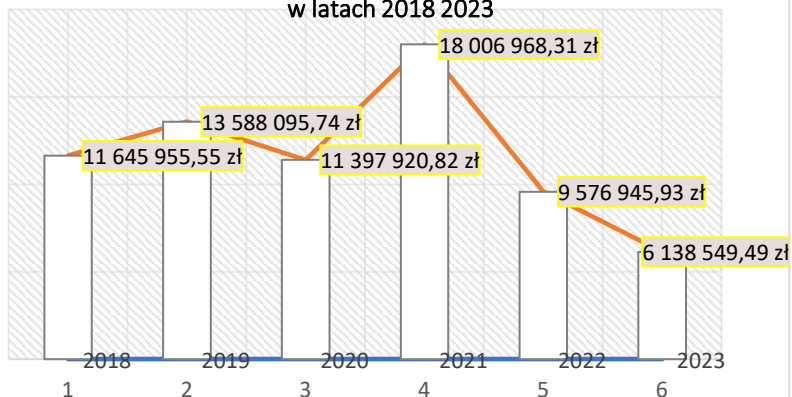


Finanse

Dochody z udziału w PIT w latach 2018-2023



tzw. nadwyżka operacyjna w Gminie Rokietnica w latach 2018-2023



Niekorzystna struktura dochodów gmin:
=> proces zmniejszania się samodzielności finansowej

Konieczność zaciągania kredytu => 2023 r.: 8 mln zł

Wzrost poziomu zadłużenia => 44,4 mln zł

Wysoki koszt obsługi długu gmin
=> wzrost o ponad 800 tys. zł w stosunku do roku 2022

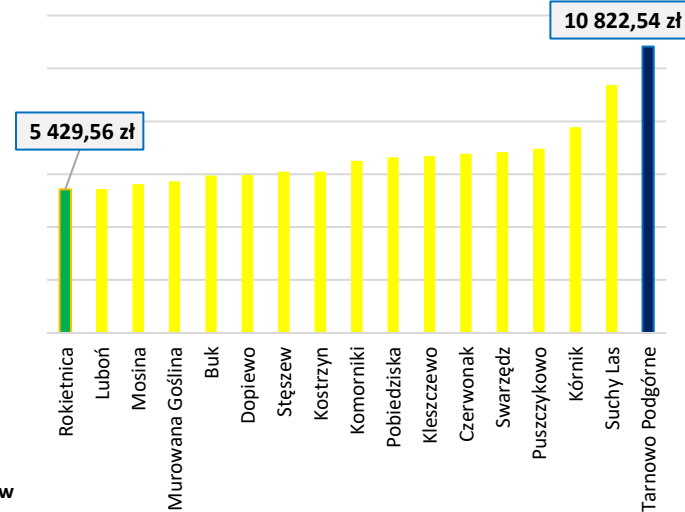
Zmniejszenie możliwości inwestycyjnych

Spadek poziomu nadwyżki operacyjnej (dochody bieżące/wydatki bieżące)

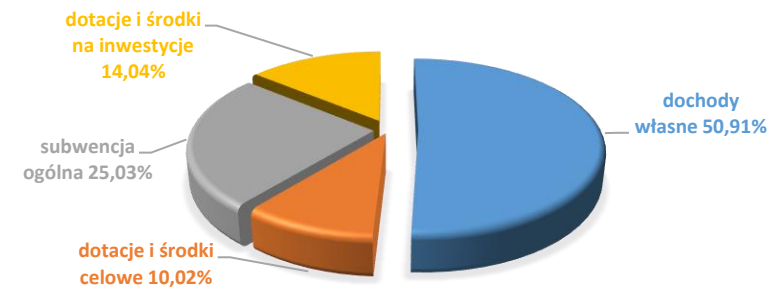
zmniejszenie udziału gmin w podatku PIT

znaczący udział dotacji i środków celowych kosztem dochodów własnych

Dochody ogółem na 1 mieszkańca gminy – ostatnie miejsce w powiecie poznańskim



Struktura dochodów ogółem





INWESTYCJE

Referat Inwestycji i Infrastruktury UG Rokitnica => zadania o wartości ponad 30 mln zł

• **SPORTOWE CENTRUM ROKIETNICA** => boiska + pumtrack

• **INWESTYCJE DROGOWE:**

• Rokitnica os. Parkowe (Jaśminowa- II etap, Daglezjowa, Jodłowa);

• Rokitnica ul. Witkwa

• Dalekie/Mrowino - ul. Kokoszczyńska i Tarnowska

• Cerekwica ul. Przecławska

• **ciągi pieszo-rowerowe i chodniki:**

• ciąg pieszo-rowerowy Mrowino-Rokitnica

• chodnik wzdłuż ul. Szkolnej w Kobylnikach (etap)

• chodnik wzdłuż ul. Sobockiej w Rostworowie (etap)

• **remonty dróg:**

• 170 m ul. Rostworowskiej w Żydowie

• **inwestycje na drogach powiatowych:**

pomoc finansowa - 300 tys. na budowę rond tzw. „Okularów” w Rokitnicy

• **budowa oświetlenia** (Cerekwica, Kiekrz, Bytkowo, Mrowino, Krzyszkowo

• **monitoring ruchu drogowego** – łącznie 19 kamer => Rokitnica: WPR, Okulary, Polana Rumpuciowa)

• **przystanki i wiaty przystankowe** => pierwsze „zielone przystanki” w Rokitnicy, wiaty na drodze Rokitnica-Napachanie, tzw. „przysiadacze” przy „Okularach”, tablice z SIP

• **dokumentacja projektowa:**

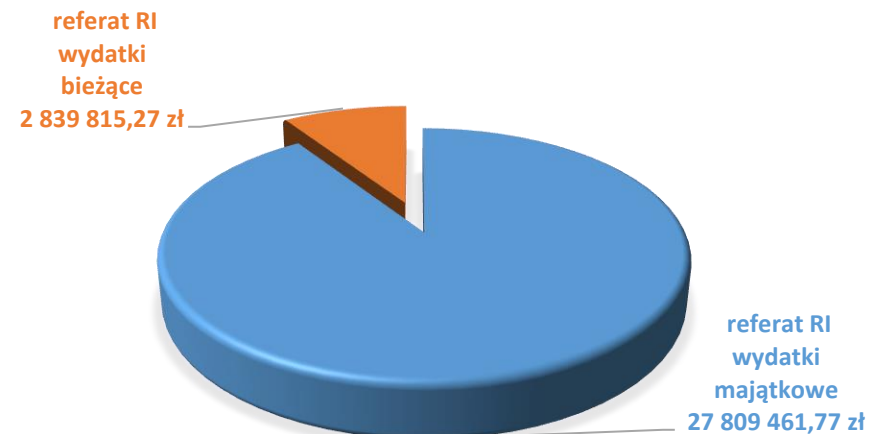
• => koncepcje ścieżek rowerowych i pieszo-rowerowych : tzw. „Napoleonka” w Rokitnicy i „Szparagówka” z Rokitnicy do Soboty

• => obiekty kubaturowe: OSP Napachanie, budynek „starej szkoły” w Mrowinie, budynek CUS w Rokitnicy, przebudowa przedszkola BAJECZKA w Rokitnicy

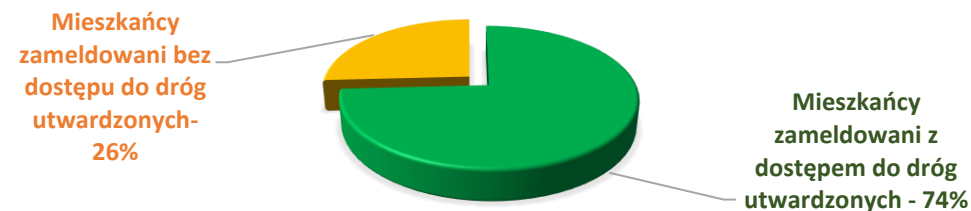
• => projekty drogowe (m.in. ul. Działkowa Kobylniki, ul. Jasna, Miła, Przyjemna w Rokitnicy, ul. Kręta Kiekrz, ul. Piaskowa Cerekwica

• **tereny rekreacyjne** => m.in. wokół stawu w Starzynach

Wartość inwestycji i wydatków bieżących zrealizowanych w 2023 r. przez referat RI UG Rokitnica



Mieszkańcy zameldowani z dostępem do dróg utwardzonych





INWESTYCJE przykłady:



Kompleks boisk w Rokietnicy z lotu ptaka



ul. Jodłowa w Rokietnicy




ul. Jaśminowa w Rokietnicy



ul. Daglezjowa w Rokietnicy



ul. Witkowa w Rokietnicy



ul. Przecławska w Cerekwicy



ul. Mrowińska, Kokoszczyńska w m. Dalekie



ul. Szamotulska w Rokietnicy – „Zielony przystanek” wraz z tablicą z systemem informacji pasażerskiej



Widok z jednej z kamer skierowanej na tory Minipump



Pozyskane środki unijne i dotacje celowe



os. Parkowe
Rokietnica:
ul. Jaśminowa,
Daglejzowa, Jodłowa



ul. Witkova
Rokietnica



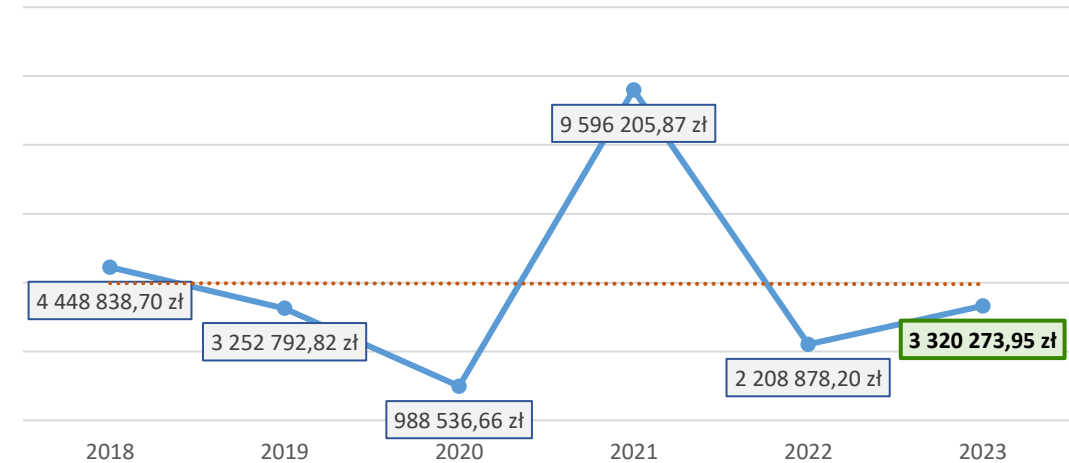
Integracyjny
plac zabaw
Rokietnica



Rozwój
Wielkopolskiej
Sieci Centrów
Usług Społecznych

Sportowe Centrum Rokietnica

środki w budżecie gminy na programy i projekty z dofinansowaniem z funduszy zewnętrznych w latach 2018-2023





Nowe ujęcie polityki społecznej Centrum Usług Społecznych w Rokietnicy

Powszechne usługi społeczne dostosowane do zgłaszanych potrzeb

Diagnoza potrzeb i potencjału w zakresie usług społecznych
=> PROGRAM USŁUG SPOŁECZNYCH

Przekształcenie OPS w Centrum Usług Społecznych

SYMBOL =>ROKO_ Stacja centrum społecznej integracji w starym budynku dworca w Rokietnicy



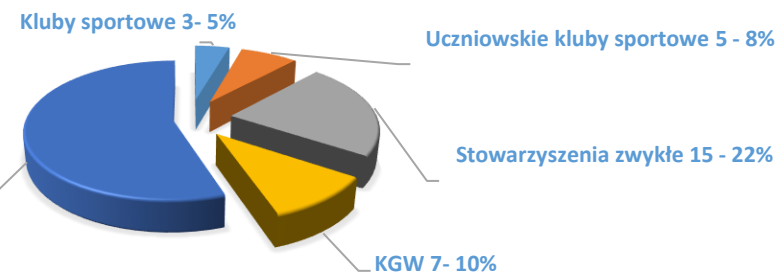
Centrum Usług Społecznych w Rokietnicy





GMINA AKTYWNA OBYWATELSKO

NGO zarejestrowane na terenie Gminy Rokietnica w roku 2023



konsultacje, dyskusje, spotkania, wydarzenia,

Fundusz sołecki

ponad 60 zarejestrowanych NGO

7 kół gospodyń wiejskich

powstanie MŁODZIEŻOWEJ RADY GMINY ROKIETNICA


udział w wyborach do Sejmu i Senatu RP => frekwencja odpowiednio 86,3% (wynik dla całego kraju - 74,38%) oraz 86,27% (w kraju - 74,31%).

Akcje charytatywne, zbiórki krwi






POLITYKA PRZESTRZENNA



Cyfryzacja zasobu obowiązujących mpzp => wysoka jakość udostępnianych danych

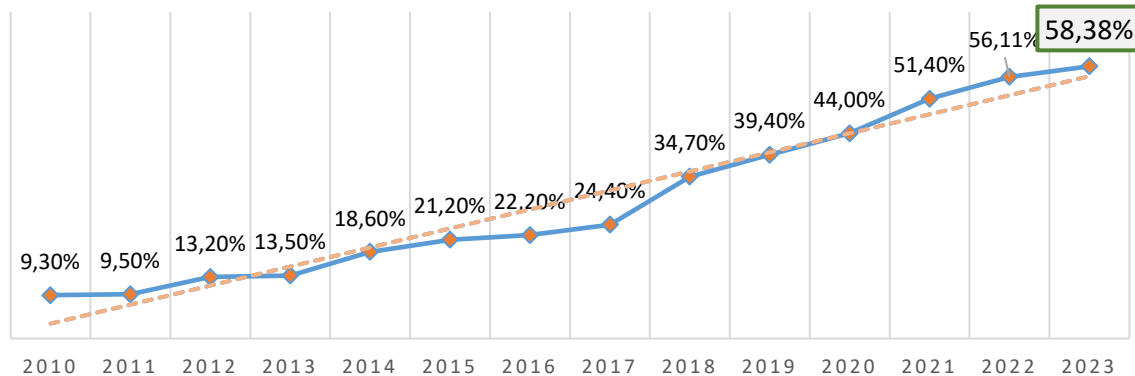


Znaczący udział planów o funkcji wyłącznie ochronnej lub z udziałem funkcji ochronnej

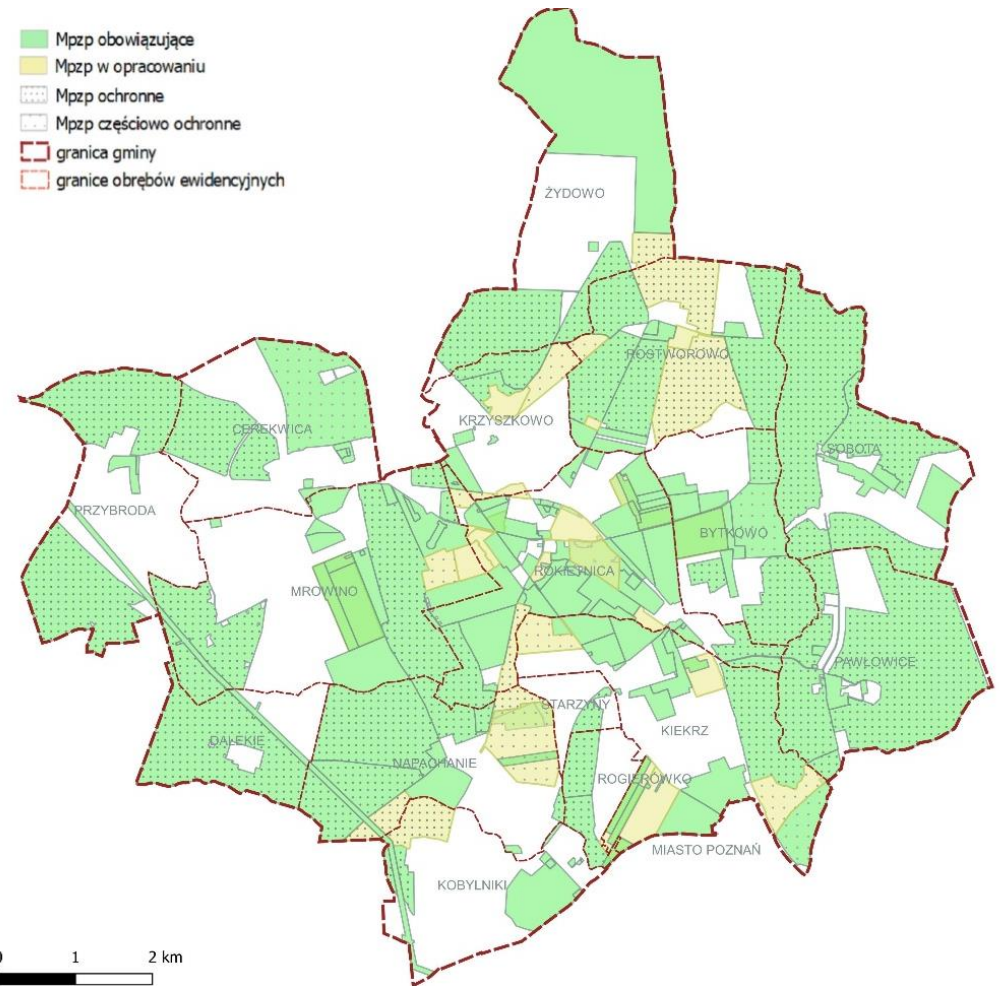


Systematyczny wzrost pokrycia Gminy mpzp ok. 4630,22 ha => wzrost o 2%

% stopień pokrycia powierzchni Gminy Rokietnica mpzp w latach 2010-2023



- Mpzp obowiązujące
- Mpzp w opracowaniu
- Mpzp ochronne
- Mpzp częściowo ochronne
- granica gminy
- granice obszarów ewidencyjnych



0 1 2 km

Powierzchnia planów ochronnych lub zawierających częściowo funkcje ochronne na terenie Gminy Rokietnica

- plany o funkcji wyłącznie ochronnej: **ok. 3241 ha – 41 %** powierzchni gminy
- plany o funkcji mieszanej z udziałem funkcji ochronnej: **3486,44 ha – 44%** powierzchni gminy



OCHRONA ŚRODOWISKA

ZAKŁADANIE NOWYCH TERENÓW ZIELENI => 412.000,00 zł:

- nowe nasadzenia drzew (ok. 167 szt.) i krzewów
- najważniejsze projekty nowych nasadzeń
=> rewitalizacja ronda przy skrzyżowaniu ul. Szkolnej i Trakt Napoleoński w Rokietnicy
=> nasadzenia przy nowo wybudowanej drodze rowerowej z Rokietnicy do Mrowina

Program „Zazieleńmy naszą gminę”

- dofinansowanie dla mieszkańców Gminy na zakładanie terenów zieleni z użyciem roślin miododajnych

Działania z zakresu tzw. MAŁEJ RETENCJI:

- Porozumienie z Metropolią Poznań:
=> budowa 3 parków na terenie Gminy („Jeżogród” w Kiekrzu, „Karamba” w Mrowinie, „Rumpuć” w Rokietnicy)
=> przygotowanie „Planu ochrony drzew” (inventaryzacja gminnych drzew, plan pielęgnacji, wieloletni plan nasadzeń).
=> realizacja sukcesywna przez 5 lat

Program „Czyste powietrze”

- prowadzenie punktu informacyjno-konsultacyjnego i otwarte spotkania z mieszkańcami
- 72 wnioski o dofinansowanie i 32 wnioski o płatność na kwotę prawie 400 tys. zł
- promocja

Rozwój i modernizacja urządzeń wodociągowych i kanalizacyjnych:


- Inwestycje PUK o wartości >5,4 mln zł
- Wskaźniki:
=> łączna długość sieci wodociągowej w Gminie: 194,38 km
=> łączna długość sieci kanalizacji w Gminie: 180,9 km

Kontrola (51 kontroli):

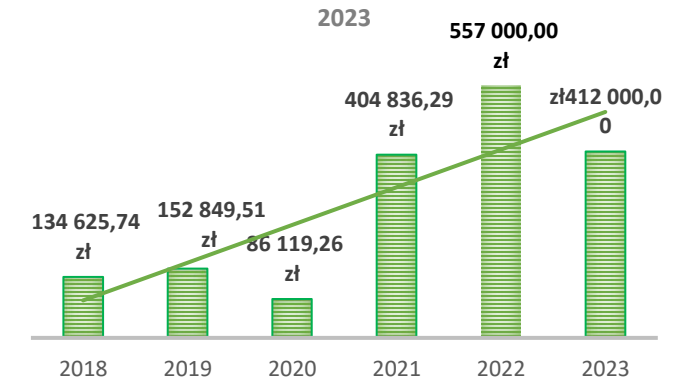
- gospodarka komunalna, ściekowa, uchwała antysmogowa

przedsięwzięcia z zakresu zielonej energii:

- => **baza ROKBUS**: montaż instalacji fotowoltaicznej o mocy 49,6 kW z magazynem energii o pojemności 53,25 kWh
- obniżenie zapotrzebowania na zakup energii elektrycznej o 47%
- => **PUK sp. z o.o. w Bytkowie**: 258,2 tys. kWh wyprodukowanej zielonej energii elektrycznej
- 10,42 % sprzedano ENEA S.A.
- 89,58% zużyto na własne potrzeby
- pokryło to 7,4% zapotrzebowania na energię elektryczną PUK Sp. z o.o.



Wydatki na utrzymanie zieleni w latach 2018-



Realizacja Programu Priorytetowego Czyste Powietrze

dane od początku trwania programu do 31.12.2023 r.

Liczba złożonych wniosków


350

Liczba zrealizowanych przedsięwzięć

145

Sumaryczna kwota wypłaconych dotacji [zł]

2 142 987,83






Gospodarka odpadami



Źródło: <https://www.poznan.pl/>



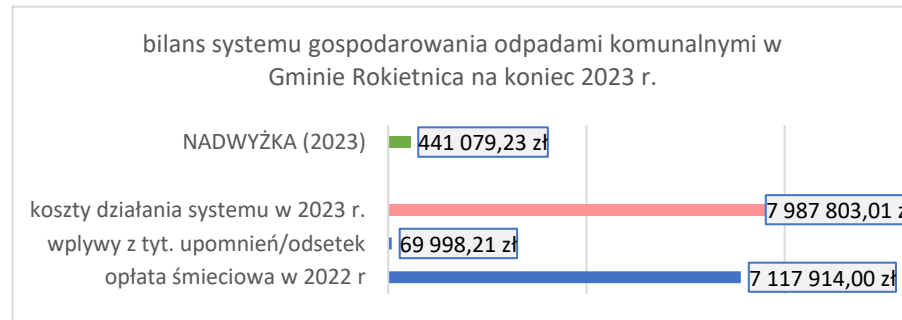
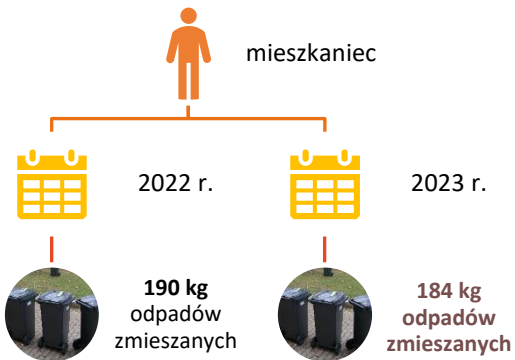
1 lutego 2023: umowa z Miastem Poznań na dostarczenie zmieszanych odpadów komunalnych do Spalarni w Poznaniu



utrzymanie stawki opłaty śmieciowej => 26 zł/mieszkańca



projekt powstania biogazowni przy oczyszczalni ścieków w Bytkowie => zagospodarowanie osadu ściekowego oraz gminnych bioodpadów => w 100% zeroemisyjne źródło energii.





Transport publiczny

2023 - pierwszy pełen rok działania Węzła Przesiadkowego Rokietnica

integracja w jednym miejscu indywidualnych i publicznych środków transportu

dzień roboczy WPR:
=> ponad 120 rowerzystów,
=> ponad 300 samochodów
=> blisko 2000 podróżnych

zarządzanie WPR-em:
• powierzone spółce ROKBUS:
=> bieżące utrzymanie
=> Punkt Obsługi Klienta ZTM Poznań
=> kas biletowa PolRegio S.A.
=> biletomat ZTM
=> bankomat

udział w systemie Poznańskiej Kolei Metropolitarnej

od stycznia 2024 r., w ramach PKM, na trasie Poznań – Rokietnica 22 pary pociągów

tabor ZUK ROKBUS:
=> nowy autobus miejski hybrydowy klasy MAXI (Euro VI)
=> używany autobus miejski klasy MEGA (Euro VI - przegubowy)
=> konkursu Zielony Transport Publiczny 3.0 (NFOŚ) wniosek o dofinansowanie zakupu 6 autobusów elektrycznych z infrastr. ładowania





ADMINISTRACJA

- wpływ łącznie >25.000 pism
- wysłanych > 27.400 pism
- 12.700 wydanych decyzji
- 262 wydane zarządzenia
- obsługa 109 ślubów (w tym 31 spoza Gminy)
- 2.015 odpisów aktów stanu cywilnego
- 2.551 obsłużonych wniosków o wydanie dowodu osobistego
- 253 autoryzowane profile zaufane, w tym 48 obcokrajowców
- obsługa obywateli Ukrainy (nadawanie numerów PESEL, pomoc w wypełnianiu dokumentów, informacja o możliwości otrzymania wsparcia i pomocy, profil zaufany)

ZADANIA



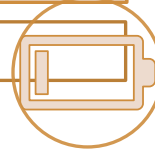
- obsługa gminy z ponad 23.000 mieszkańcami**
- zadania odmiejscowione: => ewidencja ludności, => dowody osobiste, => USC, CEIDG, TAXI
- dotatkowe zadania:
 - sprzedaż preferencyjna węgla
 - nadawanie PESEL uchodźcom z Ukrainy
 - Punkt potwierdzania profili zaufanych
 - wsparcie obsługi dodatków energetycznych
 - obsługa CEEB
- zadania wynikające z porozumień
 - m.in. Poznańska Kolej Metropolitarna, ZTM
- zadania nieobowiązkowe:
 - dyżury ZUS i US dla mieszkańców
 - wsparcie lokalowe dla NGO

WYZWANIA

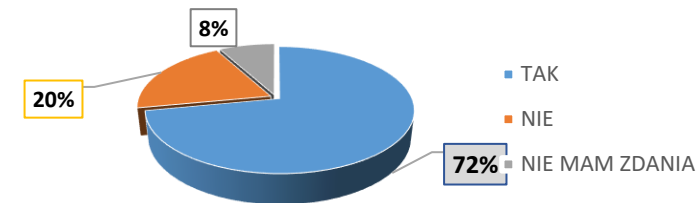


- LOKALOWE**
 - niewystarczające
 - ⊗ BOI w osobnym budynku
 - ⊗ brak możliwości zwiększenia zatrudnienia i udogodnień obsługi
- KADRA:**
 - 66 osobowa załoga, w tym 4 pracowników obsługi

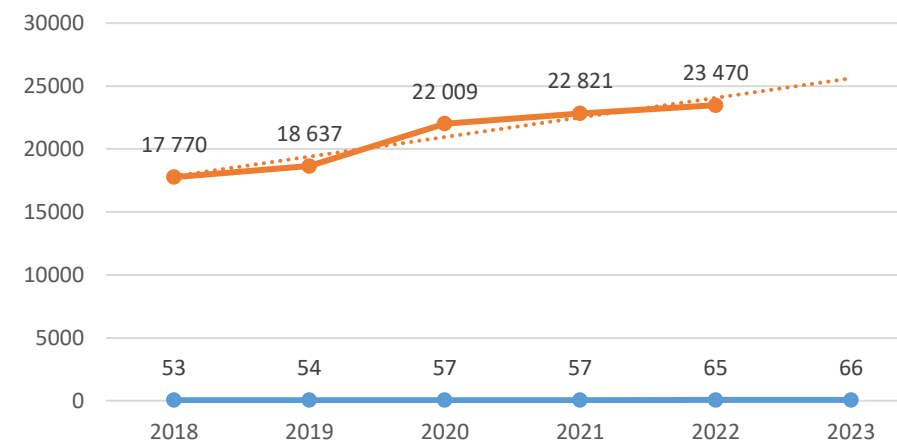
ZASOBY



POZIOM SATYSFAKCJI KLIENTA badanie jakości obsługi w UG Rokietnica

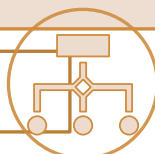


porównanie liczby pracowników UG Rokietnica do liczby ludności Gminy Rokietnica w latach 2018-2023



- PLAN PRACY:**
 - 31 celów
 - 82 zadania
- sprawy OSOBIŚCIE:**
 - BOI – nieprzerwana praca; 3 stanowiska obsługi
 - system umawiania wizyt (7540 rezerwacje – wzrost o 70%)
- e-Urząd:**
 - wpływ 725 formularzy i wniosków (wzrost o 13%), wysyłka 702 decyzji (wzrost o 53%)
- sprawy przez telefon**
- system kontaktu on-line** (dyskusje publiczne, spotkania, szkolenia, narady)
- KARTY USŁUG PUBLICZNYCH w BIP**
- Certyfikat ISO**
- ankieta satysfakcji klienta**

ROZWIĄZANIA ORGANIZACYJNE





PODSUMOWANIE

Wybory z 7 kwietnia 2024 r. rozpoczęły nową samorządową kadencję.

Będzie to kolejny ważny rozdział w życiu Gminy Rokietnica z nowymi wyzwaniami.

Najważniejsze z nich na lata 2024-2029 to:

- ✓ jeszcze więcej dróg, ścieżek rowerowych, chodników,
- ✓ więcej kultury i miejsc dostępnych do spędzenia wolnego czasu,
- ✓ jeszcze więcej ekologii, zielonej energii, zieleni i czystego powietrza,
- ✓ dalsza rozbudowa szkół, przedszkoli i dbałość o ich jakość
- ✓ **oraz najważniejsze – troska o jak najwięcej dobrych relacji między Mieszkańcami.**





Jesteśmy społecznością
bardzo **dynamiczną**,
Gminą o **niezwykłym
potencjale**.

Każdy kolejny, wspólnie
kończony okres pracy
potwierdza,

że bazowanie na tej wartości
jest **gwarantem ROZWOJU**.



DZIĘKUJĘ ZA UWAGĘ
Bartosz Derech
Wójt Gminy Rokietnica