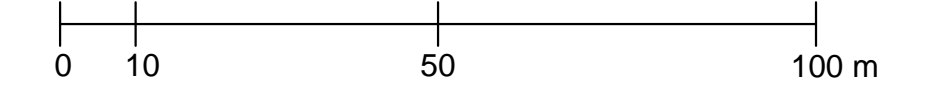










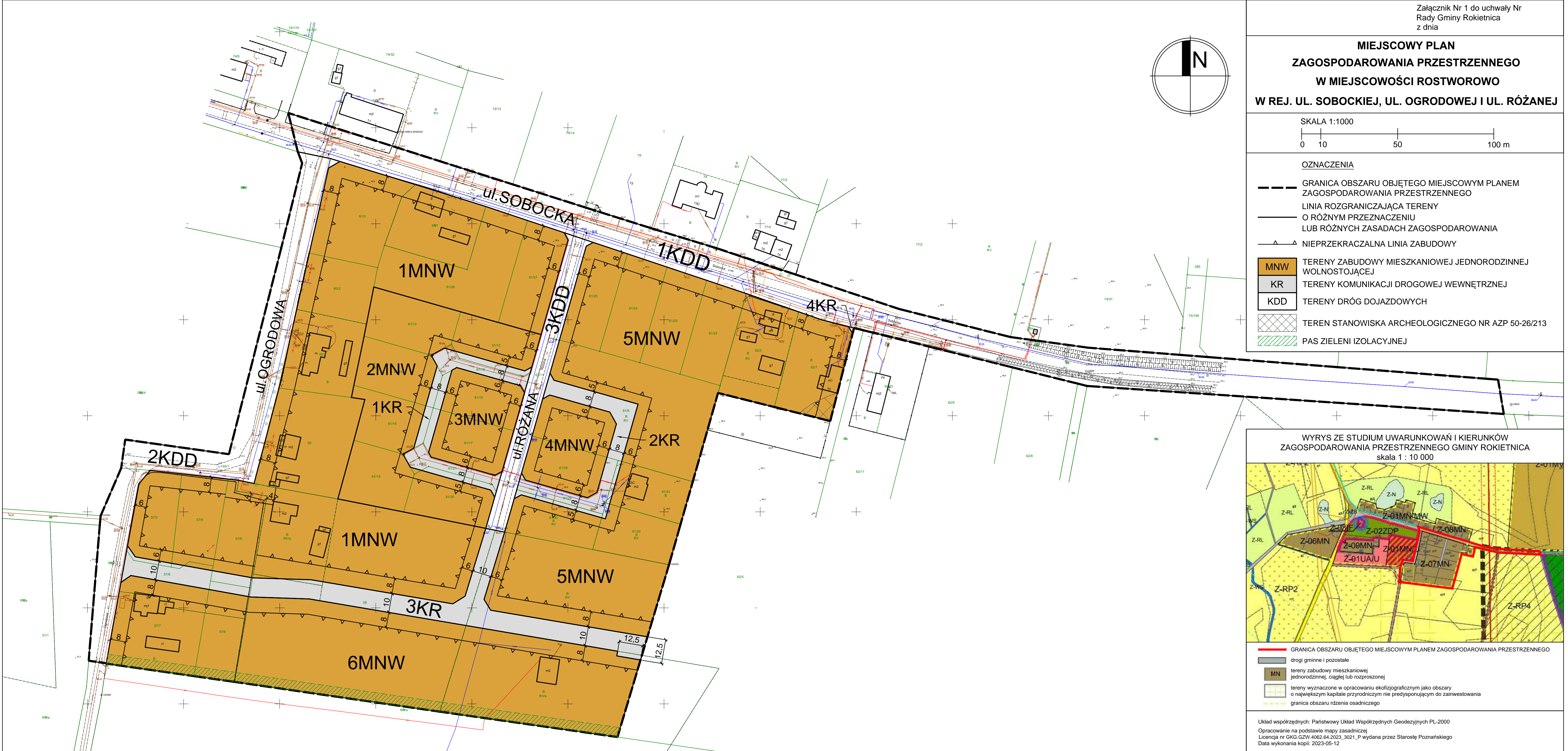
**MIEJSCOWY PLAN
ZAGOSPODAROWANIA PRZESTRZENNEGO
W MIEJSCOWOŚCI ROSTWOROWO
W REJ. UL. SOBOCKIEJ, UL. OGRODOWEJ I UL. RÓŻANEJ**

SKALA 1:1000

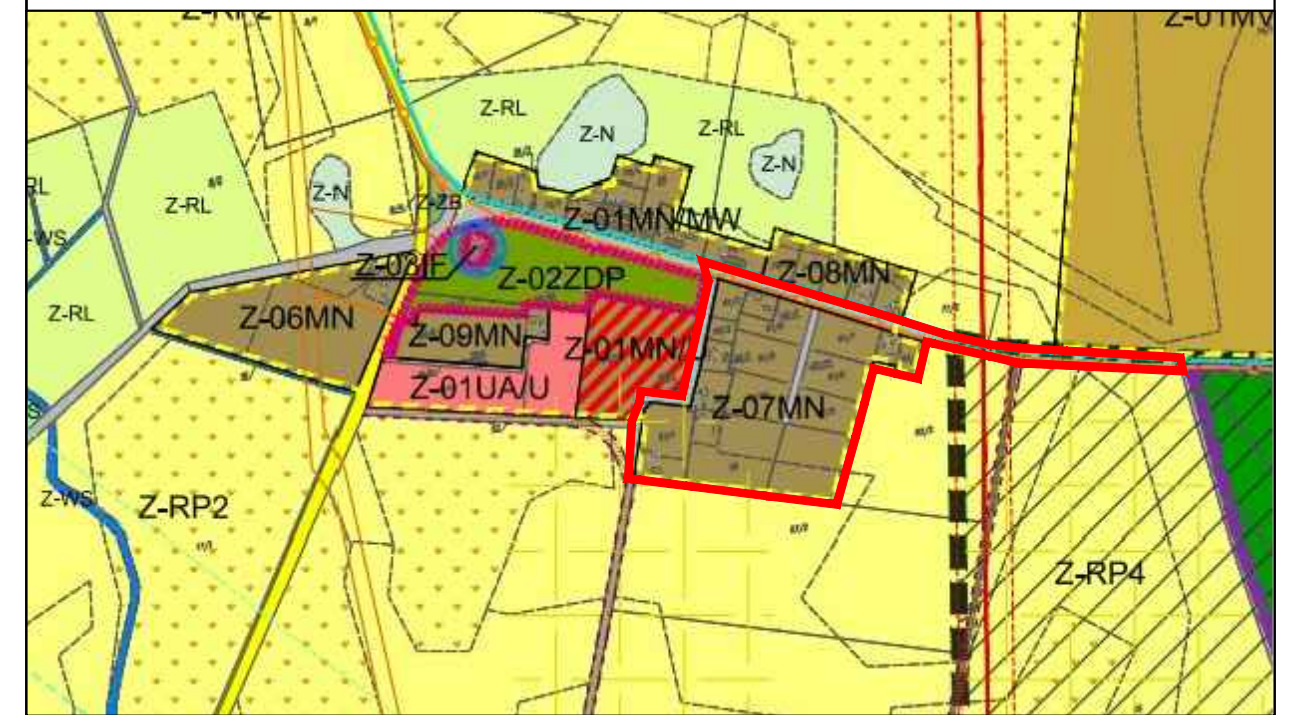






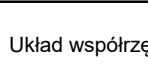
OZNACZENIA

-  GRANICA OBSZARU OBJĘTEGO MIEJSCOWYM PLANEM ZAGOSPODAROWANIA PRZESTRZENNEGO
-  LINIA ROZGRANICZAJĄCA TERENY O RÓŻNYM PRZEZNACZENIU LUB RÓŻNYCH ZASADACH ZAGOSPODAROWANIA
-  NIEPRZEKRACZALNA LINIA ZABUDOWY
-  MNW TERENY ZABUDOWY MIESZKANIOWEJ JEDNORODZINNEJ WOLNOSTOJĄCEJ
-  KR TERENY KOMUNIKACJI DROGOWEJ WEWNĘTRZNEJ
-  KDD TERENY DRÓG DOJAZDOWYCH
-  TEREN STANOWISKA ARCHEOLOGICZNEGO NR AZP 50-26/213
-  PAS ZIELENI IZOLACYJNEJ



WYRYS ZE STUDIUM UWARUNKOWAŃ I KIERUNKÓW
ZAGOSPODAROWANIA PRZESTRZENNEGO GMINY ROKIETNICA
skala 1 : 10 000



-  GRANICA OBSZARU OBJĘTEGO MIEJSCOWYM PLANEM ZAGOSPODAROWANIA PRZESTRZENNEGO
-  drogi gminne i pozostałe
-  MN tereny zabudowy mieszkaniowej jednorodzinnej, ciągłej lub rozproszonej
-  tereny wyznaczone w opracowaniu ekofizjograficznym jako obszary o największym kapitale przyrodniczym nie predysponującym do zainwestowania
-  granica obszaru rdzenia osadniczego