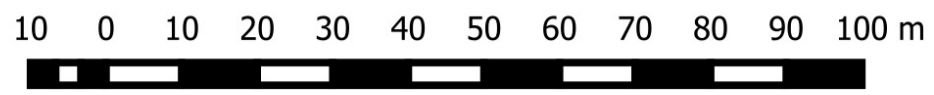


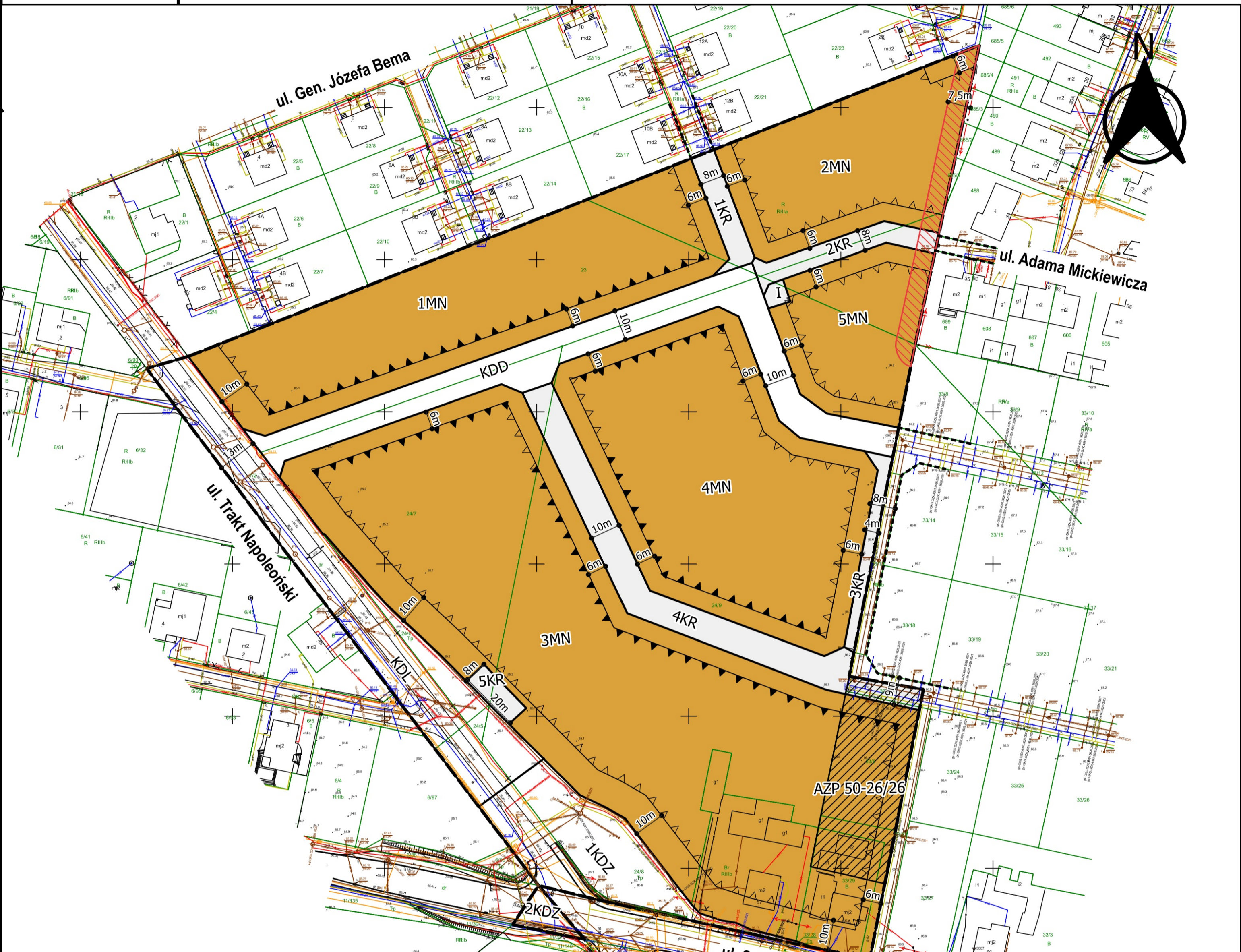


# MIEJSCOWY PLAN ZAGOSPODAROWANIA PRZESTRZENNEGO W MIEJSCOWOŚCI ROKIETNICA W REJONIE SKRZYŻOWANIA UL. TRAKT NAPOLEOŃSKI I UL. SZAMOTULSKIEJ

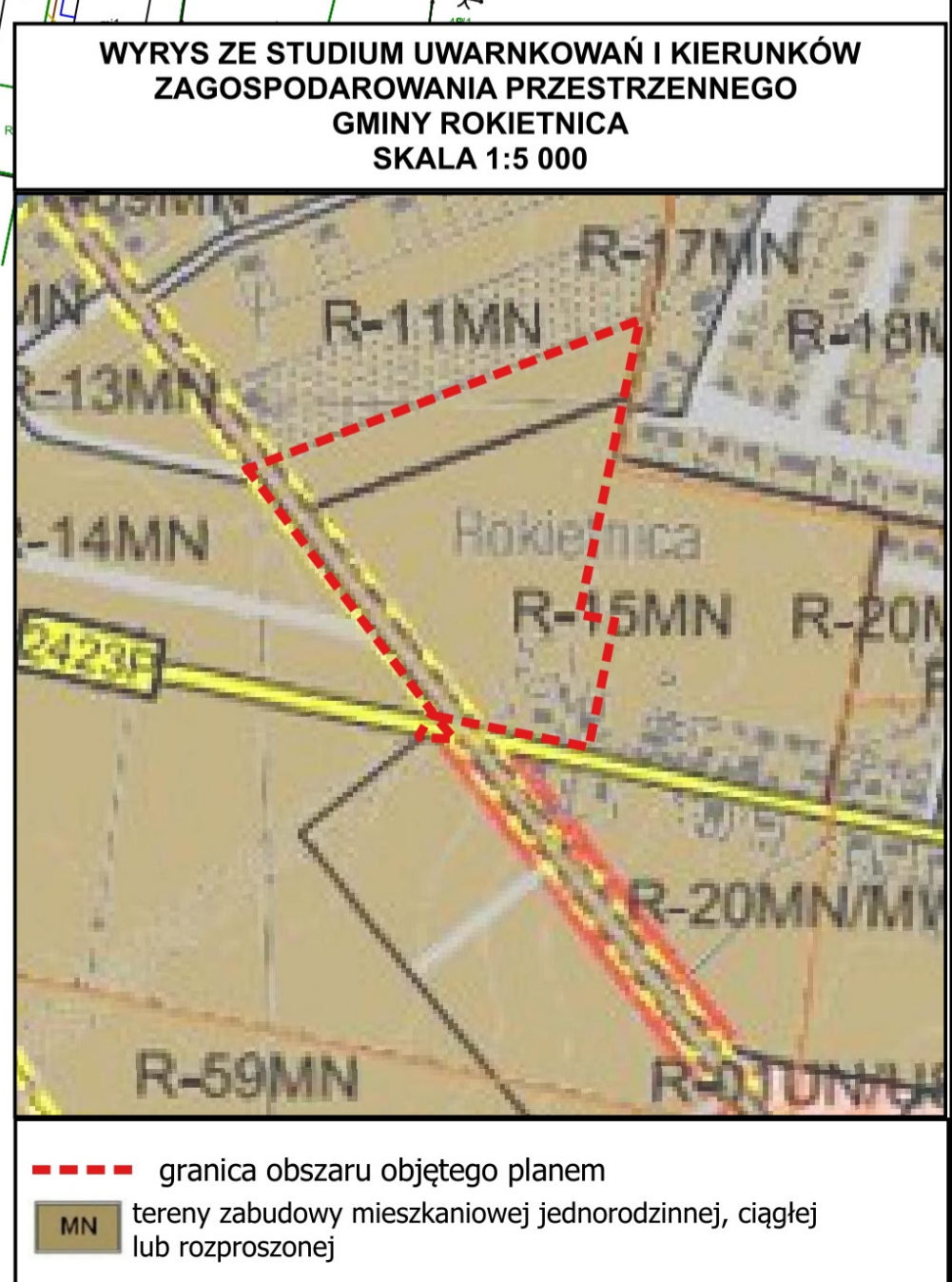
SKALA 1:1000



Załącznik nr 1 do Uchwały Nr ...../...../2024 Rady Gminy Rokietnica  
z dnia ..... 2024 r.



- OZNACZENIA**
- granica opracowania planu
  - linie rozgraniczające tereny o różnym przeznaczeniu i różnych zasadach zagospodarowania
  - ▲ obowiązujące linie zabudowy
  - △ nieprzekraczalne linie zabudowy
- Przeznaczenie terenów:
- MN - tereny zabudowy mieszkaniowej jednorodzinnej
  - KDZ - tereny komunikacji drogowej publicznej, tereny drogi zbiorczej
  - KDL - teren komunikacji drogowej publicznej, tereny drogi lokalnej
  - KDD - teren komunikacji drogowej publicznej, teren drogi dojazdowej
  - KR - tereny komunikacji wewnętrznej
  - I - teren infrastruktury technicznej
- Inne ustalenia:
- ▨ zewidencjonowane stanowisko archeologiczne ujęte w ewidencji zabytków pod nr AZP 50-26/26
  - ▨ pas technologiczny linii elektroenergetycznej
- Oznaczenia informacyjne:
- linie rozgraniczające układu drogowego poza granicami planu
- Cały obszar objęty planem położony jest w granicach złoża wód termalnych "Tarnowo Podgórne GT-1".



Źródło pochodzenia użytego materiału państwowego zasobu geodezyjnego i kartograficznego:  
Powiatowy Ośrodek Dokumentacji Geodezyjnej i Kartograficznej w Poznaniu - Licencja nr GKG.GZW.4062.66.2023\_3021\_P wydana przez Starostę Poznańskiego z dnia 22.05.2023 r.

Układ współrzędnych: PL2000 strefa 6.